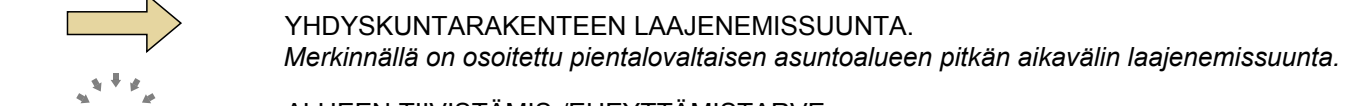


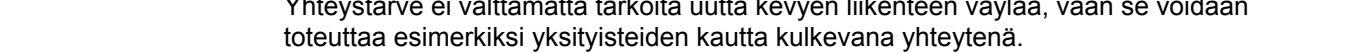


NAKKILA














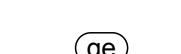
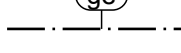









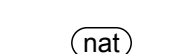








TAAJAMAOSAYLEISKAAVA JA OSAYLEISKAAVAN TARKISTUS OIKEUSVAIKUTTEINEN 11.5.2015 30.11.2015 1:10 000

YLEISKAAVAMERKINNÄT JA -MÄÄRÄYKSET:

Alueiden käytön kehittämistavoitemerkinnät:

	YHDYSKUNTARAKENTEEN LAAJENEMISSUUNTA. <i>Merkinnällä on osoitettu pientalovaltaisen asuntoalueen pitkän aikavälin laajenemissuunta.</i>
	ALUEEN TIIVISTÄMIS-EHYEYTTÄMISTARVE.
	OHJEELLINENVAIHTOEHTOINEN TIELINJAUUS.
	KEVYEN LIIKENTEEN YHTEYSTARVE. Yhteystarpeen ensisijaisena tavoitteena on osoittaa ne yhteysväylät, joilla kevyen liikenteen ohjautelua tulisi parantaa erityisesti turvallisuden ja esteettömyyden näkökulmasta. Yhteystarve ei välttämättä tarkoita uutta kevyen liikenteen väylää, vaan se voidaan toteuttaa esimerkiksi yksitieteiden kautta kulkevana yhteytenä.
	MELUNTORJUNTATARVE. Mikäli valtatie tai rautatien varrella suunnitellaan sijoitettavaksi uusia melulle herkkiä toimintoja, on asemakaavoituksessa ja rakennussuunnitelmassa otettava huomioon meluntorjunta siten, että valtioneuvoston päätöksen mukaiset ulkoajevuon ohjeavot eivät ylity sisälloissa evätkä oskeleluun tarkoitettuilta ulkoalueilla. Alueen asemakaavoituksen pohjaksi on laadittava tarvittaessa meluseulivys.
	ALUEIDEN ERITYISOMINAISUDET:
	MERKITTÄVÄ HISTORIALLINEN TIELINJAU. Tie- tai katuympäristön uudis- ja korjausrakentaminen, tien korjaustoimenpiteet sekä ympäristönholto tulee sopeuttaa tien varren käytävään ja maisemaan. Valtakunnallisesti tai maakunnallisesti merkittävien kohdistusten toimeenpidentä yhteydessä tulee varata museoviranomaiselle mahdollisuus lausunnon antamiseen. <i>Merkinnällä on osoitettu valtakunnallisesti merkittävät Huovinte; os keskiaikaista Turku - Uvilva - Pohjanmaa -maantiestä, ja maakunnallisesti merkittävät historiallinen tielinja Hormistontie.</i>
	KIINTEÄ MUINAISJÄÄNNÖS. Muinaismuistolain (295/63) rauhoittama kiinteä muinaisjäännös. Alueen kaivaminen, peittäminen, muuttaminen, vahingoittaminen, poistaminen ja muu siihen kajoaminen on muinaismuistolain nojalla kielletty. Aluetta koskevista suunnitelmista tulee pyytää Satakunnan Museon lausunto. <i>1. Päivärinta; 2. Aarikkankallio; 3. Onnela; 4. Pikatienvarsi; 5. Pimeäkorpi; 6. Viita; 7. Luikko; 8. Saksankivi; 9. Huovinte; 10. Anola; 11. Heppokorpi; 12. Sankola; 13. Tanelva; 14. Santikko; 15. Siipä; 16. Keskimäki; 17. Levomäki; 18. Kurru; 19. Vilenen metsä; 20. Kankerin metsäpalsta; 21. Isopere II; 22. Kukonharja ja 23. Klomsi; 24. Ampumarata; 25. Viikkala; 26. Kukonharjan kylätönti; 27. Väjala.</i>
	NATURA 2000 -VERKOSTOON KUULUVA TAI EHDOTETTU ALUE. Merkinnällä on osoitettu Piriänkosen Natura-alueeseen kuuluva Kukonharja-Lammainen (FI2020045) ja Protson-Uudenleuvson lettosuo (FI0200182).
	LUONNON MONIMUOTOISUUDEN KANNALLA ERITYISEN TÄRKEÄ ALUE. Metsäin, luonnonsuojelulain tai vesilain mukainen erityisen tärkeä elinympäristö. Aluetta pyritään säilyttämään rakentamattomina.
	VALTAKUNNALLISESTI JA/TAI MAAKUNNALLISESTI MERKITTÄVÄ KULTTUURIMAIMAISEMA. Alueen rakentaminen tulee sopeuttaa maisemalliseen ja kulttuurihistoriallisiin arvoihin; yksityiskohtaisemmassa suunnittelussa on kiinnitettävä erityistä huomiota rakennuskannan sijoitteluun ja rakentamistapaan. <i>Merkinnällä on osoitettu Mäkirinnantien peltomaisema ja metsän reunavyöhyke Viikkalassa ja Mäksäsuon räme; Viikkalan jälleinnrakennusalueen asuinalue; Pääskirinten varren viljelyalue; Haukkojen pesimäalue; Arantlan 1960-1970 -lukujen vaitteassa kaavoitettu asuinalue; Lammasien Kissanujan varrella oleva vanha asutus; Kissanakua 2:n päässä Bäckin tilalta alueavaa peltomaisema; Rapakonmäen muinaismuistojen lähiympäristö ja lehtoahavikko; Ruskilan Nissilä; Tervasmäkeen joltavain tien varren vanha asutus; Selkäien ympäristön ketkely- ja ulkoiluaire; Uudenleuvon-Protson lettosuo ja lehto sekä luonnontien varrellinen lehtokorpi.</i>

ALUEIDEN KäYtötkartokkeudet:

130. Hyppinki (Vanhainkoti); 131. Sainio; 132. Tyini (Ruskela); 133. Isopere; 134. Airiko; 135. Peltinen; 136. Hakala (Tattara); 137. Naakkilan osuusmeijeri; 138. Knihti; 139. Aho (Tattara); 140. Iiomäki; 141. Kurru; 142. Levomäki; 143. Hakanan; 144. Mäkitoppa (Rajala); 145. Mäki-Knuutiira; 146. Vanhasaksankorva (Saksankorva); 147. Franssiltila; 148. Ruskilan kivisilta; 149. Keskiä; 150. Kirjasot (pankkinivinkka); 151. Viikarinrinne; 152. Yhteiskoulu I; 153. Yhteiskoulu ja lukio; 154. Kirkonseudun koulu; 155. Vestitorni; 156. Pannikkotiiti.

KYLÄALUE. Merkinnällä on osoitettu kyläalueet, joille saa sijoittaa asuimista, maatalouden tilakeskuksia, palveluita sekä tuotanto- ja työtöiä, jotka eivät aiheuta ympäristöön melua, tärinää, ilman pilaantumista, merkittävästi raskasta liikennettä tai muuta häiriötä. Uudisrakennukset on sovittava huolellisesti maisemaan ja kyläkuvaan. Rakennukset saavat olla enintään kaksikerroksisia.

MAATILAN TALOUSKESKUS. Rakennuspaikalle saa rakentaa enintään kaksi asuinrakennusta. Rakennukset saavat olla enintään kaksikerroksisia.

KESKUSTATOIMINTOJEN ALUE. Merkinnällä on osoitettu ydinkeskusta, jolla pääasiallisia toimintoja ovat palvelut ja hallinto, keskustaon soveltava asuminen ja ympäristöehdotit aiheuttamattomat työpaikkatoiminnat sekä näihin liittyvät yhdyskuntateknisen huollon alueet sekä liikenne- ja virkistysalueet.

Alueelle saa sijoittaa paikallisesti merkittäviä vähittäiskaupan suuryksiköitä. Alueen suunnittelussa tulee kiinnittää erityistä huomiota keskuista-asuimien mahdollisuuksien lisäämiseen, kevyen liikenteen ja joukkoliikenteen toimivuuteen ja turvallisuuteen. Asemakaavoituksessa on huomioitava rautatien lisäratteen vaatima tilavaraus ja liityntä-pysäköinnin tarpeet.

PALVELUJEN JA HALLINNON ALUE. Keskustan eritasoittimien eteläpuolelille alueelle saa sijoittaa paikallisesti merkittäviä paljon tilaa vaativan erikoisastavan kaupan suuryksiköitä, esim. auto-, rauta-, huonekalu-, puutarha- ja maatalouskauppaa

JULKISTEN PALVELUJEN JA HALLINNON ALUE. Työpaikka-alue. Alue on tarkoitettu ympäristöehdotit aiheuttamattomille työpaikkatoiminnolle. Alueelle saa sijoittaa paikallisesti merkittäviä paljon tilaa vaativan erikoisastavan kaupan suuryksiköitä, esim. auto-, rauta-, huonekalu-, puutarha- ja maatalouskauppaa

TYÖPAIKKA-ALUE. Alue on tarkoitettu ympäristöehdotit aiheuttamattomille työpaikkatoiminnolle. Alueelle saa sijoittaa paikallisesti merkittäviä paljon tilaa vaativan erikoisastavan kaupan suuryksiköitä, esim. auto-, rauta-, huonekalu-, puutarha- ja maatalouskauppaa. Alueiden asemakaavoituksessa on kiinnitettävä erityistä huomiota rakentamisen ja pysäköintialueiden sopeuttamiseen avoimen peltomaisemaan.

TEOLLISUUS- JA VARASTOALUE. Alueelle ei saa sijoittaa maaperän tai pohjaveden pilaantumisvaaraa aiheuttavaa toimintaa. Teollisuusalue, jolla ympäristö asettaa toiminnan laadulle erityisiä vaatimuksia. Alueelle voidaan sijoittaa tuotanto- ja työtöiä, jotka eivät aiheuta ympäristöön melua, tärinää, ilman pilaantumista, merkittävästi raskasta liikennettä tai muuta häiriötä. Alueelle sijoittava toiminta ei saa aiheuttaa ulkopuolisille alueille valtioneuvoston päätöksen mukaisia metltaosn ohjearvoja.

ALUE, JOLLA YMPÄRISTÖ SÄILYTETTÄÄN. Alueen kulttuurihistoriallisesti merkittävää rakennuskantaa ja ympäristö säilytettään. Yksityiskohtaisemmassa suunnitelussa uudis- ja korjausrakentaminen on sopeutettava rakennustilavaitean ja sijaintiltaan olemassa olevaan rakennuskantaan ja ympäristöön siten, että alueen kulttuurihistoriallisesti merkittävät ominaispiirteet säilyvät.

ALUE, JOLLA YMPÄRISTÖ SÄILYTETTÄÄN. Alueen kulttuurihistoriallisesti merkittävää rakennuskantaa ja ympäristö säilytettään. Yksityiskohtaisemmassa suunnitelussa uudis- ja korjausrakentaminen on sopeutettava rakennustilavaitean ja sijaintiltaan olemassa olevaan rakennuskantaan ja ympäristöön siten, että alueen kulttuurihistoriallisesti merkittävät ominaispiirteet säilyvät.

ALUE, JOLLA YMPÄRISTÖ SÄILYTETTÄÄN. Alueen kulttuurihistoriallisesti merkittävää rakennuskantaa ja ympäristö säilytettään. Yksityiskohtaisemmassa suunnitelussa uudis- ja korjausrakentaminen on sopeutettava rakennustilavaitean ja sijaintiltaan olemassa olevaan rakennuskantaan ja ympäristöön siten, että alueen kulttuurihistoriallisesti merkittävät ominaispiirteet säilyvät.

ALUE, JOLLA YMPÄRISTÖ SÄILYTETTÄÄN. Alueen kulttuurihistoriallisesti merkittävää rakennuskantaa ja ympäristö säilytettään. Yksityiskohtaisemmassa suunnitelussa uudis- ja korjausrakentaminen on sopeutettava rakennustilavaitean ja sijaintiltaan olemassa olevaan rakennuskantaan ja ympäristöön siten, että alueen kulttuurihistoriallisesti merkittävät ominaispiirteet säilyvät.

ALUE, JOLLA YMPÄRISTÖ SÄILYTETTÄÄN. Alueen kulttuurihistoriallisesti merkittävää rakennuskantaa ja ympäristö säilytettään. Yksityiskohtaisemmassa suunnitelussa uudis- ja korjausrakentaminen on sopeutettava rakennustilavaitean ja sijaintiltaan olemassa olevaan rakennuskantaan ja ympäristöön siten, että alueen kulttuurihistoriallisesti merkittävät ominaispiirteet säilyvät.

ALUE, JOLLA YMPÄRISTÖ SÄILYTETTÄÄN. Alueen kulttuurihistoriallisesti merkittävää rakennuskantaa ja ympäristö säilytettään. Yksityiskohtaisemmassa suunnitelussa uudis- ja korjausrakentaminen on sopeutettava rakennustilavaitean ja sijaintiltaan olemassa olevaan rakennuskantaan ja ympäristöön siten, että alueen kulttuurihistoriallisesti merkittävät ominaispiirteet säilyvät.

ALUE, JONKA RAKENTAMINEN SOPEUTETAAN YMPÄRISTÖÖN. Alueet sijoittuvat maisemallisesti herkille kohdille. Alueelle on asemakaavoituksen yhteydessä laadittava yksityiskohtaisemmassa suunnitelussa apuohjeet, jotka ohjaavat rakennusten ulkomuotoa, mittasuhteita, väryistä, julkisivumateriaalia ja pihatilojen jäsenelyä sekä rakennetun ympäristön rajautumista maisemaan.

ALUE, JONKA RAKENTAMINEN SOPEUTETAAN YMPÄRISTÖÖN. Alueet sijoittuvat maisemallisesti herkille kohdille. Alueelle on asemakaavoituksen yhteydessä laadittava yksityiskohtaisemmassa suunnitelussa apuohjeet, jotka ohjaavat rakennusten ulkomuotoa, mittasuhteita, väryistä, julkisivumateriaalia ja pihatilojen jäsenelyä sekä rakennetun ympäristön rajautumista maisemaan.

ALUE, JONKA RAKENTAMINEN SOPEUTETAAN YMPÄRISTÖÖN. Alueet sijoittuvat maisemallisesti herkille kohdille. Alueelle on asemakaavoituksen yhteydessä laadittava yksityiskohtaisemmassa suunnitelussa apuohjeet, jotka ohjaavat rakennusten ulkomuotoa, mittasuhteita, väryistä, julkisivumateriaalia ja pihatilojen jäsenelyä sekä rakennetun ympäristön rajautumista maisemaan.

ALUE, JONKA RAKENTAMINEN SOPEUTETAAN YMPÄRISTÖÖN. Alueet sijoittuvat maisemallisesti herkille kohdille. Alueelle on asemakaavoituksen yhteydessä laadittava yksityiskohtaisemmassa suunnitelussa apuohjeet, jotka ohjaavat rakennusten ulkomuotoa, mittasuhteita, väryistä, julkisivumateriaalia ja pihatilojen jäsenelyä sekä rakennetun ympäristön rajautumista maisemaan.

ALUE, JONKA RAKENTAMINEN SOPEUTETAAN YMPÄRISTÖÖN. Alueet sijoittuvat maisemallisesti herkille kohdille. Alueelle on asemakaavoituksen yhteydessä laadittava yksityiskohtaisemmassa suunnitelussa apuohjeet, jotka ohjaavat rakennusten ulkomuotoa, mittasuhteita, väryistä, julkisivumateriaalia ja pihatilojen jäsenelyä sekä rakennetun ympäristön rajautumista maisemaan.

ALUE, JONKA RAKENTAMINEN SOPEUTETAAN YMPÄRISTÖÖN. Alueet sijoittuvat maisemallisesti herkille kohdille. Alueelle on asemakaavoituksen yhteydessä laadittava yksityiskohtaisemmassa suunnitelussa apuohjeet, jotka ohjaavat rakennusten ulkomuotoa, mittasuhteita, väryistä, julkisivumateriaalia ja pihatilojen jäsenelyä sekä rakennetun ympäristön rajautumista maisemaan.

ALUE, JONKA RAKENTAMINEN SOPEUTETAAN YMPÄRISTÖÖN. Alueet sijoittuvat maisemallisesti herkille kohdille. Alueelle on asemakaavoituksen yhteydessä laadittava yksityiskohtaisemmassa suunnitelussa apuohjeet, jotka ohjaavat rakennusten ulkomuotoa, mittasuhteita, väryistä, julkisivumateriaalia ja pihatilojen jäsenelyä sekä rakennetun ympäristön rajautumista maisemaan.

ALUE, JONKA RAKENTAMINEN SOPEUTETAAN YMPÄRISTÖÖN. Alueet sijoittuvat maisemallisesti herkille kohdille. Alueelle on asemakaavoituksen yhteydessä laadittava yksityiskohtaisemmassa suunnitelussa apuohjeet, jotka ohjaavat rakennusten ulkomuotoa, mittasuhteita, väryistä, julkisivumateriaalia ja pihatilojen jäsenelyä sekä rakennetun ympäristön rajautumista maisemaan.

ALUE, JONKA RAKENTAMINEN SOPEUTETAAN YMPÄRISTÖÖN. Alueet sijoittuvat maisemallisesti herkille kohdille. Alueelle on asemakaavoituksen yhteydessä laadittava yksityiskohtaisemmassa suunnitelussa apuohjeet, jotka ohjaavat rakennusten ulkomuotoa, mittasuhteita, väryistä, julkisivumateriaalia ja pihatilojen jäsenelyä sekä rakennetun ympäristön rajautumista maisemaan.

ALUE, JONKA RAKENTAMINEN SOPEUTETAAN YMPÄRISTÖÖN. Alueet sijoittuvat maisemallisesti herkille kohdille. Alueelle on asemakaavoituksen yhteydessä laadittava yksityiskohtaisemmassa suunnitelussa apuohjeet, jotka ohjaavat rakennusten ulkomuotoa, mittasuhteita, väryistä, julkisivumateriaalia ja pihatilojen jäsenelyä sekä rakennetun ympäristön rajautumista maisemaan.

ALUE, JONKA RAKENTAMINEN SOPEUTETAAN YMPÄRISTÖÖN. Alueet sijoittuvat maisemallisesti herkille kohdille. Alueelle on asemakaavoituksen yhteydessä laadittava yksityiskohtaisemmassa