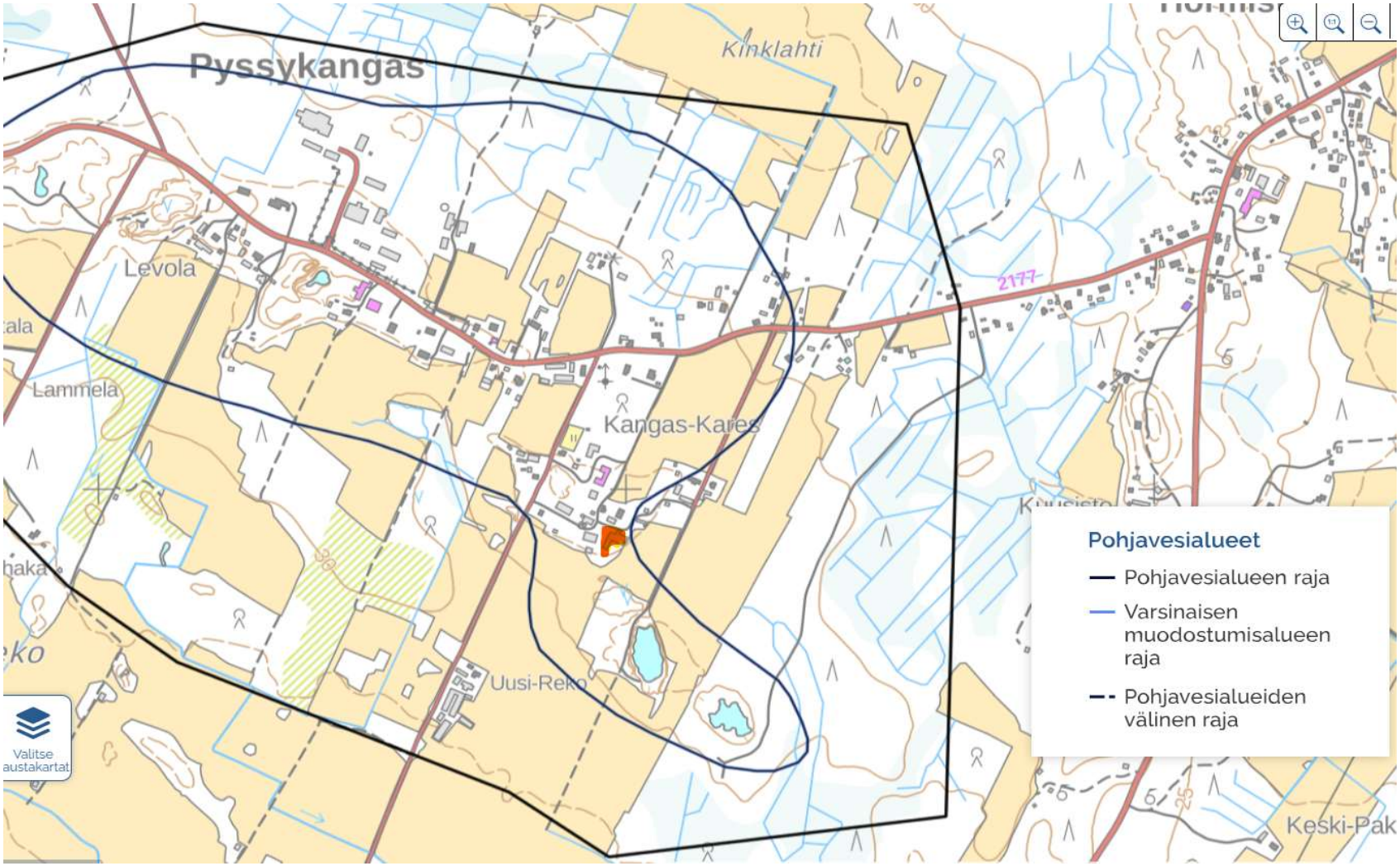
Pyssykangas
Kinklahti
Levola
Lammela
Kangas-Kares
Uusi-Reko
2177
Pohjavesialueet
Pohjavesialueen raja
Varsinaisen muodostumisalueen raja
Pohjavesialueiden välinen raja
Valitse taustakartat
Keski-Pak

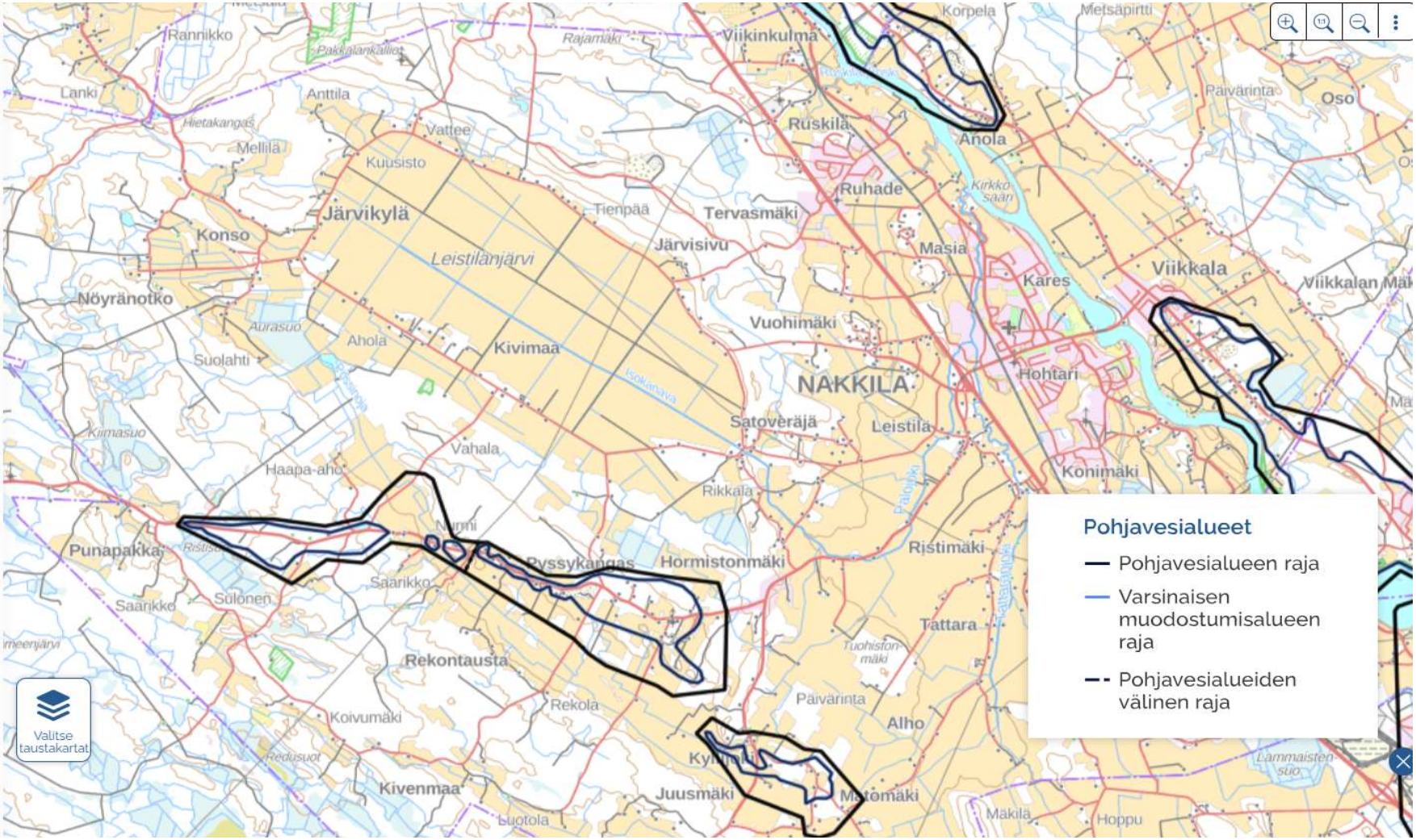
Pohjavesialueet
Pohjavesialueen raja
Varsinaisen muodostumisalueen raja
Pohjavesialueiden välinen raja
Valitse taustakartat
Rannikko
Lanki
Anttila
Mellilä
Vattee
Kuusisto
Järvikylä
Konso
Leistilänjärvi
Nöyränotko
Ahola
Kivimaa
Suolahti
Vahala
Haapa-aho
Punapakka
Saarikko
Sulonen
Rekontausta
Koivumäki
Kivenmaa
Luotola
Rekola
Juusmäki
Viikinkulma
Korpela
Metsäpirtti
Päivärinta
Oso
Ruskilä
Anola
Ruhade
Tervasmäki
Tienpää
Järvisivu
Masia
Kares
Viikkala
Viikkalan Mäki
Vuohimäki
NAKKILA
Hohtari
Satoveräjä
Leistilä
Konimäki
Rikkala
Ristimäki
Hormistonmäki
Pyssykangas
Tattara
Alho
Matomäki
Mäkilä
Hoppu
Lammaisten suo


Leistilänjärvi
urasuo
Ahola
Kivimaa
Vuohimäki
Isokanava
NAKKILA
Satoveräjä
Leistilä
Vahala
Haapa-aho
Rikkala
Palojoki
Nurmi
Ristimäki
Pyssykangas
Hormistonmäki
Saarikko
Tattara
1000 m
Rekontausta

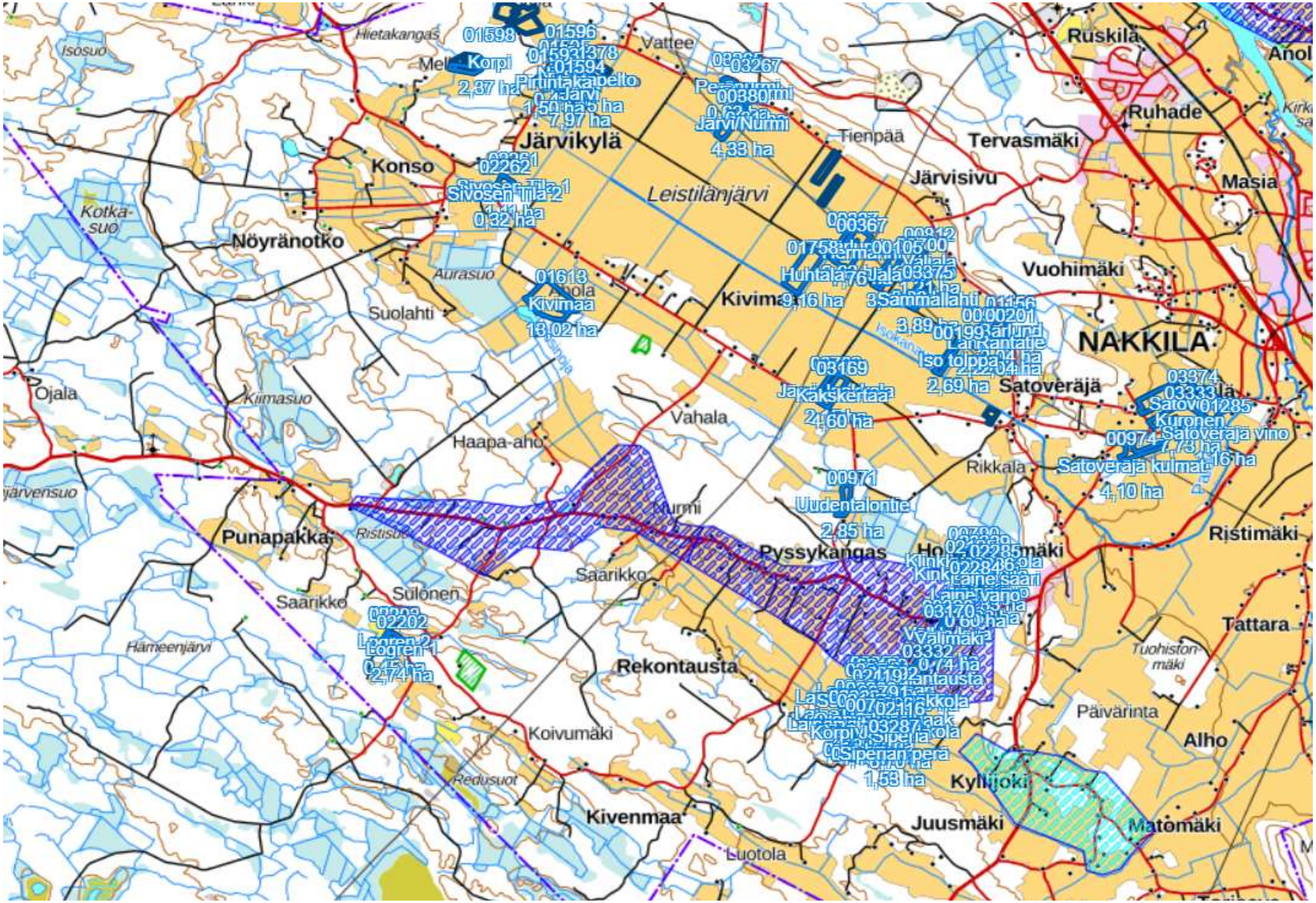

Hietakangas
Isosuo
Korpi
2,37 ha
Vattee
Ruskilä
Ruhade
Järvikylä
Tienpää
Tervasmäki
Konso
Järvisivu
Masia
Leistilänjärvi
Kotka-suo
Nöyränotko
Aurasuo
Vuohimäki
Suolahti
Kivimaa
13,02 ha
NAKKILA
Ojala
Kiimasuo
Satoveräjä
Vahala
Haapa-aho
Rikkala
Nurmi
Punapakka
Pyssykangas
Ristimäki
Saarikko
Sulonen
Tattara
Hämeenjärvi
Rekontausta
Tuohiston-mäki
Päivärinta
Koivumäki
Alho
Redusuot
Kyllijoki
Kivenmaa
Juusmäki
Matomäki
Luotola