

NAKKILAN KUNTA

POHJOIS-ARANTILAN JA KESKUSTAN ASEMAKAAVOJEN MUUTOS 1:2000






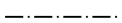



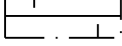



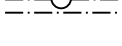
Asemakaavan muutos koskee:

Nakkilan kunnan Arantilan kylän kortteleita 220, 221 ja 261, korttelin 205 tontteja 9 ja 10, korttelin 219 tonttia 4, korttelin 262 tontteja 2 ja 9 sekä puisto-, urheilu- ja katualuetta.

Asemakaavan muutoksella muodostuu:

Nakkilan kunnan Arantilan kylän kortteli 220, korttelin 204 tontti 8, korttelin 205 tontit 9,10 ja 14, korttelin 219 tontti 4, korttelin 262 tontit 1,2 ja 6 sekä katu- ja lähivirkistysaluetta.

Asemakaavamerkinnot ja -määräykset:

	Asuinpienalojen korttelialue. Autopaikkoja on rakennettava yksi kerrosalan 85 m ² :ä kohti, kuitenkin vähintään yksi asuntoa kohti.
	Erillispienalojen korttelialue. Autopaikkoja on rakennettava yksi kerrosalan 85 m ² :ä kohti, kuitenkin vähintään yksi asuntoa kohti.
	Lähivirkistysalue.
	3 m kaava-alueen rajan ulkopuolella oleva viiva.
	Korttelin, korttelinosan ja alueen raja.
	Osa-alueen raja.
	Ohjeellinen tontin raja.
	Risti merkinnän päällä osoittaa merkinnän poistamista.
144	Korttelin numero.
8	Ohjeellisen tontin numero.
KORPIP	Kadun nimi.
I	Roomalainen luku osoittaa rakennusten, rakennuksen tai sen osan suurimman sallitun kerrosluvun.
e=0.25	Tehokkuusluku eli kerrosalan suhde tontin pinta-alaan.
	Rakennusala.
	Rakennuksen harjansuuntaa osoittava viiva.
	Istutettava alueen osa.
	Katu.
	Yleiselle jalankululle ja polkupyöräilylle varattu katu, jolta tontille ajo on sallittu.
	Maanalaista johtoa varten varattu alueen osa.

Muutettu 8.11.2007

Marjut Savolainen

Ulvilassa 20.8.2007

vs. aluearkkitehti Marjut Savolainen

Pohjakartta hyväksytty syyskuun 28. päivänä 2005.
Kalervo Salonen dipl.ins.

Nakkilan kunnanvaltuusto on hyväksynyt tämän asemakaavan muutoksen
___kuun __. päivänä 2007.